



G. MONTAÑEROS

50

V VETUSTA

SUMARIO

Editorial	3
El Escobín	4
Una Gran Clásica. La Sur Directa de la Peña Santa	8
Nueva Excursión a Dolomitas	12
Calendario de Actividades del «Grupo de Montañeros Vetusta» para el Año 1996	14
Una Nochevieja muy Diferente.....	16
Rebequinos	20
Garabatos	21
Vida Social	23
Noticiero Montañero	24
Asamblea General	25
Biblioteca de Montaña Vetusta	26

EDITA

Grupo de Montañeros
VETUSTA
Viaducto Marquina, 4
Teléfono (98) 523 28 23
33004 OVIEDO

**FOTOCOMPOSICION Y
FOTOMECANICA**
GRAFICAS WALFER
Dep. Leg. AS/148-1959

IMPRIME

GRAFICAS WALFER
C/. Valentín Masip, 2
Teléfono (98) 525 73 04
Fax (98) 523 41 55
33013 OVIEDO

VETUSTA no se identifica necesariamente
con todas las opiniones aquí vertidas.

FEBRERO 1996



Peña Taranes (Ponga)

EDITORIAL

Doble es el motivo que viene hoy a nuestra página como comentario de la actividad mantañera que de una u otra manera nos es próxima. En primer lugar, comunicar la noticia, para aquellos aún no conocedores de la misma, de la compra por parte de nuestro Grupo, del local contiguo al que actualmente ocupa. La unión de ambos va a suponer que nuestro local social casi duplique la superficie que en estos momentos tiene. Toda ella dará lugar a que se disponga de más espacio para las actividades que en él se desarrollan, tales como sala de proyecciones, sala de estar, biblioteca u oficina administrativa. Pero, sobre todo, ello supone establecer unas bases de futura mucha más consistentes para todo tipo de actividades del Grupo. No olvidemos que cuanto mejor sea la infraestructura material de una asociación, mejores serán las perspectivas de futuro con que se enfrentarán las próximas generaciones de «Vetustos» en la ilusionante tarea de desarrollar en todas sus dimensiones el montañismo local. Es, por tanto, una operación tendente a asegurar un sólido porvenir a nuestro grupo mantañera. En breve se van a cumplir 12 años que se compró el local actual después de una comprometida decisión para hacer frente a la operación económica que ello suponía, pero rematada felizmente con la colaboración desinteresada de muchas de las socias. Aquello supuso asegurar de forma inequívoca la pervivencia del Grupo en aquellos momentos amenazada, incluso hasta de su desaparición. Hoy, por el contrario, la situación es muy distinta. Con sus propias medias se ha hecho frente a la operación sin necesidad de acudir, como en la ocasión anterior, a la ayuda de los socios. Esperamos, por tanto, que en breve, tras la imprescindible remodelación, podamos contar con un más amplio y renovado local.

En segundo lugar queremos comentar un año más la actualidad de la Tarjeta Federativa. Cada primeros de año se produce la renovación de lo mismo y es buen momento para hacer un breve comentario. Como todos sabemos, la tarjeta federativa cubre una serie de riesgos cuantificados que la actividad mantañera conlleva. Pero, aún con ser importante, no solamente es eso. Es, al mismo tiempo, una medida del grado de madurez de la comunidad mantañera a lo largo de enfrentarse colectivamente a su responsabilidad social. Y en este sentido todavía hay mucho que andar. Según las estadísticas que se nos ofrecen hay una cantidad apreciable de mantañeras que no cubren sus propios riesgos con la tarjeta federativa. Siendo este capítulo algo que en un próximo futuro va a empeorar por cuanto es de esperar que los medios de rescate y recuperación de accidentadas que en nuestra región hoy en día son gratuitas dejen de serlo. Entonces nos podemos encontrar con una doble desgracia en caso de accidente. La propia lesión personal cuyas consecuencias ha de afrontar y asumir cada uno y la económica que en Países y Autonomías donde se cobran puede llegar a convertirse en la segunda tragedia. Sirvan estas líneas de reflexión para todos y especialmente para aquellos que viven despreocupadamente de este problema.



«EL ESCOBÍN»



«El Escobín»

De todos es conocido que la Cuesta'l Naranco es la montaña simbólica de Oviedo. No en vano, al pie y por las faldas meridionales del emblemático monte se asienta la histórica ciudad...

Sin embargo, no todos los *carbayones* saben que la montaña más elevada de su *conceyu* es El Escobín que, con sus 714 metros de altitud, supera en 77 al famoso Picu'l Paisano.

Desde el casco urbano de Oviedo difícilmente puede verse El Escobín, pero desde la periferia de «Vetusta» (Teatinos, La Carisa, San Pedro de los Arcos, El Cristo, etc.), puede uno percatarse de la suave silueta del Escobín que asoma —discretamente— por encima de las lomas de Faro y de la Manjoya.

El Escobín se localiza en el meridiano que enlaza el Puerto de Pajares con Candás (a 34 y 33 kilómetros de distancia de ambos lugares, a vuelo de pájaro), y forma parte de la Sierra'l Fayeú. Allí donde una vertiente (E) pertenece a la parroquia de La Venta (Langreo), y la otra (O) a la parroquia de Olloniego (Oviedo). Sierra del Fayeú que se extiende al sureste de «Pilares», entre El Padrún y Tudela Veguín, estableciendo la divisoria de los concejos de Langreo, Mieres y Oviedo.

La formación de los terrenos de la zona donde está situado El Escobín, así como la de todo nuestro concejo, ha sido desentrañada minuciosamente por Gutiérrez


Claverol y Torres Alonso («Geología de Oviedo»; Edic. Paraíso, 1995). Durante la elaboración de tan interesante obra, tuve la satisfacción de acompañar a mi querido amigo Manuel (29-X-1994) por todo el recorrido que voy a describir. Fue él, como en otras ocasiones, quien me enseñó que desde El Padrún hasta el pico Gúa la serie está constituida por un potente conglomerado de cantos muy desgastados de cuarcita, de edad Wesfaliense (300 millones de años), litología indicativa de que, en tiempos remotos, este paisaje estuvo anegado por aguas fluviales; que el trayecto desde el pico Gúa hasta El Escobín discurre por los tramos superiores del Carbonífero de la cuenta Olloniego-Riosa, y sus materiales están formados por pizarras, areniscas y car-

bón, cuyas explotaciones se localizan por la vertiente norte de la sierra (la primera concesión fue otorgada el 15-XII-1855, a la «Mina Sota», siguiéndole las de «La Corza», «Dos Amigos», «Artemisa», etc.); y que por la Sierra de Tudela, desde El Escobín hasta Les Escobadielles, se encuentra la misma serie de potentes conglomerados cuarcíticos con intercalaciones areniscosas descritas al comienzo.

La excursión al Escobín no es ninguna novedad pues ya se realizaba en los albores del G. M. Vetusta, y de ella bien nos puede contar anécdotas Santos Corcobado, cuando con Sela y Manuel Suárez iban en tren hasta Olloniego, recorrían la Sierra, y desde Tudela Veguín regresaban a Oviedo para la hora del almuerzo.

Actualmente, sin grandes preparativos y con los asequibles medios de transporte existentes, se puede realizar una entretenida travesía caminando (cinco horas) por las Sierras del Fayeú y de Tudela, subida al Escobín incluida. Una oportunidad para visitar lugares agradables y pintorescos (¡tan próximos y tan poco frecuentados!), permitiéndonos comprobar que aún quedan bellos espacios rurales en el municipio de Oviedo, en medio de una naturaleza cada vez más castigada por el «progreso». Veamos.

Situados en El Padrún (385 m.), «donde termina el concejo de Lena y entra la jurisdicción de Olloniego» (Jovellanos; Diarios: 28-



Castillo (fortaleza) de Tudela



XI-1973), se empieza a caminar (SE), *caleya* arriba, arropada por castaños. Llegados al depósito de aguas se continua a la derecha, casi por la misma divisoria de aguas, entre abundante vegetación (*felechu*, *ganzo*, *cairueta*, *cotoya*, variedades de menta, algunas matas de *reboyu*, etc.), y rebasada la cota del Fontiquines (526 m.), se acomete la *pindia* ladera del Gúa (659 m.). Una vez arriba divisanse los Picos de Europa, montañas de Caso, Aller, Lena y Quirós, amén de la cuenca del Caudal y parte del valle central de Asturias.

En la base meridional del Gúa se llevó a cabo una explotación de carbón «a cielo abierto», que produjo un notorio impacto ambiental y, actualmente, se intenta paliar mediante una repoblación arbórea, «más concretamente abedules (3.600), castaños (1.600), hayas (750) y robles (3.350)», según noti-

cia aparecida en el diario «La Nueva España» (26-XI-1994). ¡Ojalá prendas los plantones!

El descenso conviene realizarlo por la vertiente sur del Gúa, y llegados a la «cicatriz» originada por la citada «corta», se debe remontar de nuevo al norte para enlazar con una pista que nos conducirá al Picachu (647 m.), donde hay unas instalaciones de telecomunicación, y al Firriru (635 m.) en el que, igualmente, hay una caseta con antenas. La pista continua hacia el levante y termina en la Campa del Trave: no obstante, para romper la monotonía, sugiero «meterse» por la vertiente norte a través de un desusado camino que, entre abundante piornal, nos llevará a la fuente Lláscaras (610 m.): un cuenco, arropado el *felechal*, que recoge buena y fría agua. Y, desde la cual, el camino nos «sacará» a la tupida pradera de la Campa del Trave (609 m.).

En este lugar y según refiere Angel Fernández Ortega («Mieres, paso a paso») se celebraba animada fiesta, todos los años por el 15 de agosto, y durante la comida campestre «se consumían grandes cantidades de arroz con leche, cocinada en El Nozal». Por la tarde, según me contaron en La Mortera, se disputaba un encuentro de fútbol entre los chavales de las aldeas limítrofes, *pa bajar la fartura*.

Reanudando la marcha, hacia el norte, se remonta la *granda* que tenemos de frente (por la que suelen *pastiar* vacas y caballos) hasta *les peñes* Albes (687 m.), y a continuación ya se halla El Escobín (714 m.); «techo de Oviedo» desde donde se puede contemplar una panorámica similar a la identificada desde el Gúa (excepto Picos), llamando la atención la perspectiva de la vega de Bueño, y, obviamente, la de la ovetense catedral, cuya torre «poe-



El castiellu desde el Berrubia



ma romántico de piedra» (Clarín; «La Regenta»), despunta sobre el casco viejo de la vetusta ciudad...

Desde el Escobín la travesía prosigue al norte por un sendero que llega al monte Olloniego (torre de alta tensión), en cuyo lugar la Sierra'l Fayeu toma rumbo NE, mientras que hacia el NO se inicia la Sierra de Tudela, por la que vamos a continuar la marcha.

Dejando al noreste de los imponentes desgarros de las canteras de caliza de Tudela Veguín y la maraña de *chamizos* abiertos en el Payuste para la extracción de carbón, hay que seguir al poniente por una pista que discurre por la vertiente meridional del valle de Riega la Hoya. Se pasa por la Campa Cimera, La Campa'l Medio y El Caleyú, donde es recomendable abandonar la pista para subir al Cantu la Granda y al Berrubia (612 m.)

Descendiendo por la vertiente oeste del Berrubia, como a unos veinticinco metros por debajo del *picu* podemos observar unos curiosos grabados (antropomorfos y cruciformes) que nos dejaron los paisanos de la Edad de Bronce, sobre la superficie de las areniscas. Importante legado que se debería proteger, pues corre el riesgo de verse afectado por las desaprensivas conductas al uso (de hecho ya está escarabajado). Ineludiblemente, debo llamar la atención a ver si, por las autoridades competentes, se adoptan las medidas adecuadas, antes de que sea demasiado tarde.

Enlazando de nuevo con la

pista, sale, desde la colladina, una ramal hacia el norte jalonado de abedules que conduce a la fuerte Berrubia (535 m.): una *pocina* excavada en las areniscas (bajo la vertical del *picu*) en la que afamada agua mana y a donde resulta agradable acercarse y beber.

Regresando al camino, se encuentran las primeras caserías en Les Escobadielles d' Arriba y una vez en la

inexpugnable baluarte al belicoso conde Gonzalo Peláez (el de *Guanga*), así como, doscientos años después, al intrigante y conspirador conde de Noreña, Alfonso Enriquez... Pero, hete aquí que, en 1383, Juan I de Castilla, «mandó que se arruinase... porque el Conde Don Alfonso, ú algún otro rebelde no se bolviese a encastillar...» (P. Luis A. de Carvallo, «Antigüedades y cosas memorables del Principado de Asturias»). La orden del monarca prevaleció y hoy, desmoronado el castillo, sólo quedan ruinosos muros y vestigios de los fosos. Enclave, eso sí, desde el cual se sigue gozando de una bella panorámica de la vega de Veguín, surcada por el Nalón, con los pintorescos pueblos de Anieves, Agüeria, Santianes y Santa Eulalia de Manzaneda cuidadosamente agrupados en las márgenes del río, así como del conjunto medieval formado por la «Casa de Olloniego» (fundada por Sebastián Bernaldo de Quirós, el Viejo), y el puente sin río, al lado de una raqueta (p.k. 111) de la autovía (A-66). Entorno que confío se recupere con la rehabilitación prevista por el Ayuntamiento de Oviedo.

Finalmente, del histórico promontorio (a *tiru* piedra de Olloniego) se baja por La Fócara a La Mortera (260 m.), donde en «Casa Gelín» puede saborearse un buen *pote*, o, si se terciara, unos *callinos*, esmeradamente cocinados por Fermina. No todo va a ser caminar.

JÓSE E. MENENDEZ,
Setiembre de 1995.



Picu Berrubia. Grabados

aldea de Sierna es menester desviarse (derecha) para subir al pico El Castiellu (410 m.); enseñoreado que estuvo con el famoso castillo de Tudela. No sobra tal vez recordar que sus orígenes se remontan a la época romana y que después de haber sido reedificado por Alfonso III, el Magno (866-910), para su utilización como defensa de Oviedo, sirvió, en 1132, de



Tras un verano, el del 95, desarrollando una muy intensa actividad en Picos, creo que la Peña Santa merece mención especial. Quizás por haber contemplado las mejores puestas de sol sobre su cresta; quizás por haber pasado a su vera en muchas ocasiones; quizás por haber pisado su cima en otras tantas; quizás por haber transitado por sus mejores vías; quizás por haber vivaqueado en sus paredes; pero quizás y sobre todo, por haberla vuelto a subir con mi padre, recordando tiempos de aprendizaje en aquella mi primera ascensión a los 14 años.

Mi relación con las Peñas Santas comenzó de la mano de mi padre y del entonces pastor-guía de Vega Redonda Remis. Aquel verano de mis 13 impetuosos años ví la peculiar ascensión de un padre, una cuerquina de dudosa utilidad, y un chabal-hijo por la Grieta Rubia, a coronar la hermosa Torre de Sta. María. Al verano siguiente trepábamos y destrepábamos la Canal Estrecha para ganar la Peña Santa. Al regreso siempre había el premio de ir a ver a Remis «meciendo» las cabras ¡y de beber aquella tibia, pero deliciosa leche!; siempre el juego de perseguir aquella enorme «gocha» alrededor del refugio viejo; incluso, a veces, el compartir con el propio Remis su sempiterno menú —arroz con bacon—. La excitación no me dejaba dormir en las noches previa y posterior a las ascen-

siones, gran castigo para los desdichados roedores que osaban entrar en mi radio de acción. Eran tiempos de chiruca y jersey de lana, de chubasquero que cala «plasti-tex», de mochila de lona, de muchos días sin ver más que rebecos, cabras y pastores, de montañeros amigos, ...

Mucho ha llovido desde entonces. Hoy las cosas son diferentes, se han equipado reuniones en

unión que provoca la montaña entre sus amantes incondicionales, Así, el verano pasado, volvimos mi padre y yo a trepar y destrepar la Estrecha, a rendir homenaje a la reina, a coronar la Peña Santa.

En los días siguientes subí por dos veces la Sur Directa: una con Blas —guarda del refugio de Vega Redonda—, que incluyó vivac en el nevero central y la emoción nocturna de presenciar una tormenta eléctrica sobre el Central; la otra con Linda —pareja habitual de cordada—, en día soleado con las cada vez más habituales multitudes en la Vega Huerta.

Aquí va una personal reseña sobre una preferencia personal.

SITUACION:

Reinando sobre el Macizo Occidental de los Picos de Europa, alzándose altiva sobre las profundidades del Jou Santu en su vertiente Norte y de la Vega Huerta en la Sur, sus 2.596 m. de altura y sus 2 km. de crestería, hacen de esta mole caliza el indiscutible punto de mira de todo enamorado de la montaña.

ACCESO:

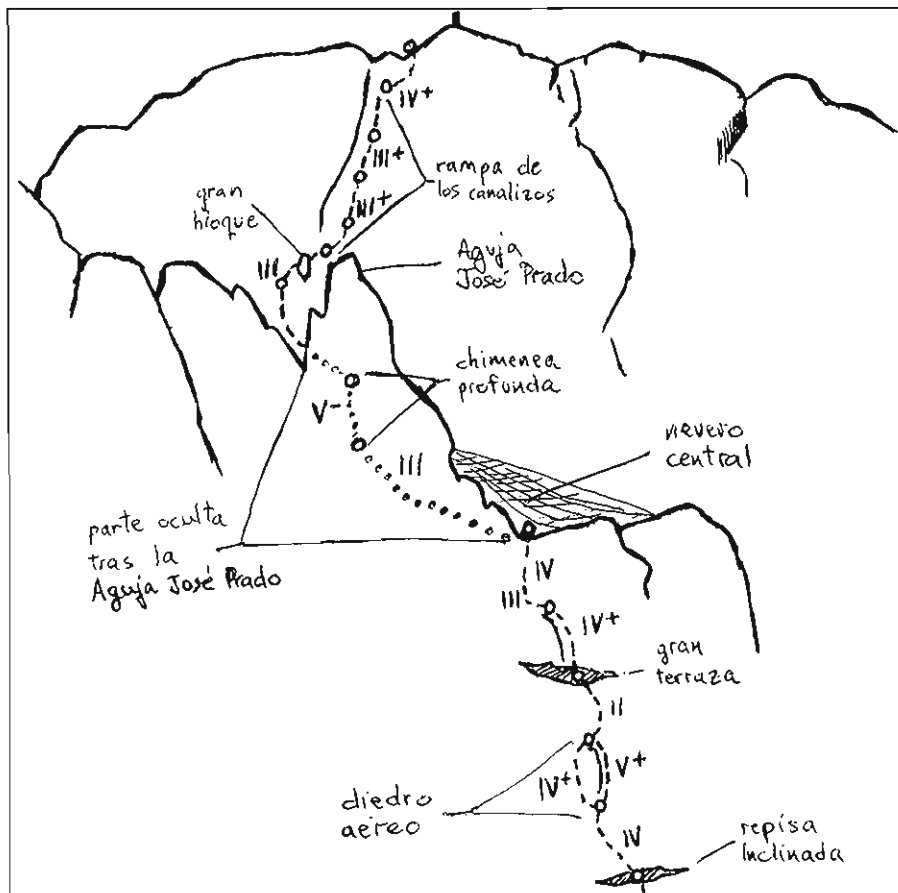
Hay dos opciones. La primera, parte del refugio de Vega Redonda (1.510 m.), de donde salimos muy temprano para realizar el largo acercamiento a la pared. Subimos por la Llampá Cimera para ganar la bifurcación que se dirige a Las Barrastrosas-Jou Santu-Forcadona (izquierda) ó a la Hda.

UNA GRAN CLASICA

La Sur Directa de la Peña Santa

La Sur de Peña Santa, hay parabolts para rapelar en la Estrecha, vamos con gore-tex, con mochilas anatómicas, hacemos colas en las vías clásicas, la roca está totalmente pulida, dormimos apretujados en el enorme nuevo refugio, la montaña está masificada, apenas hay cabras y pastores, ...

Pero hay cosas que no cambian, como la grandiosidad de «la peña», como la camaradería y la



Vía Sur Directa. Cara Sur Peña Santa

Las Merinas-Fte. Prieta-Hoyo las Pozas-Vega Huerta (derecha). Aunque se puede llegar al mismo punto por las dos prefiero atravesar por la derecha, beber en la buenísima Fuente Prieta, gozar de las encumbradas vistas hacia Torre Sta. María, Horcada y de Enmedio, hacia La Torrezuela, hacia El Requexón, y descubrir en segundos planos los cordales de Ponga y de Caso y toda intrincada orografía astur. Prefiero, digo, disfrutar de la travesía por la amplitud del Hoyo de las Pozas y por el caos de bloques antes de arribar a la placidez verde de la Vega Huerta, en unas escasas 4 horas.

La segunda opción consiste en plantar la tienda –o vivaquear– sobre las jugosas praderas de Vega

Huerta (2.010 m.), sabiendo que habrá que madrugar mucho menos, pues la pared está a escasos 20 minutos. Además saborearemos una espectacular puesta de sol y unas muy aclaratorias vistas sobre el Macizo Central. A Huerta podemos llegar desde Soto de Sajambre por Vegabaño-Frade-Canal del Perro-Camino del Burro; desde Cordiñanes por Corona-Canal de Capozo; o por la ya descrita ruta desde Vega Redonda. En el primer caso destreparemos (o rapelaremos) por la Canal Estrecha, en la cara Norte, para ganar el Jou Santu y volver a Vega Redonda por Las Barrastrosas.

En el segundo caso rapelaremos por la misma vía (ojo, que lleva su tiempo) para volver a Huerta.

AGUA:

Tan sólo se puede contar con la remozada, –y ahora buena–, fuente de Vega Huerta, claramente marcada, en la senda detrás de los restos del antiguo refugio. En los acercamientos, ya se sabe, fuente de Vega Redonda, surgencia bajo la Llama Cimera, Fuente Prieta y la no fiable Fuente les Bales en el Jou Santu. Esta última, seca desde mitad del verano, es hoy fácilmente localizable por hitos y por la tierra rojiza que se encuentra en sus alrededores.

ESTACION:


Para la escalada en roca estival, recomendaría desde mitad de Junio a mediados de Octubre. Por su orientación Sur y el retroceso de fríos y hielos, incluso fuera de estas fechas sin que el menguante nevero central nos dé problemas. Exceptuando algún puente o fin de semana de Agosto, apenas contaremos gente.

MATERIAL:

Además del personal, recomendaría: 2 cuerdas de 50 m. (los rápeles están montados para ese metraje), un buen juego de empotradores y friends, cintas en abundancia (muchos puentes de roca, y para «alargar» alguna incómoda reunión) y botas o playeros (para el destrepe o rapel). ¡No olvidarse el casco! (en la primera parte, caen «proyectiles» para todos los gustos desde las repisas y el nevero central). Si se lleva mochila, que sea la mínima; casi antes sugeriría una bolsita en bandolera.

VIA:

Sur Directa, 600 m., 14 largos, aprox. 5-6 horas, reuniones bien equipadas (chapas nuevas, cable, punto rapel), dificultad no mantenida y muy variable (des II/III a V).



KIKE asegurando al 2.º de cuerda en la Sur Directa de Peña Santa.
Agosto 1995



La rampa de los canalizos de la Sur Directa. Al fondo la aguja José Prado.
Agosto 1995

DESCRIPCION:

Una de las clásicas con mayúsculas, vía de mediana dificultad, para disfrutar y relajarse. Puede dividirse en dos partes, siendo su mediana el hoy apenas perceptible nevero central.

La primera parte, 5 largos, se inicia en una repisa inclinada, situada a unos 20 m. de muy fácil trepada sobre una gravera. Este inicio es identificable en la distancia, justo a la derecha de un diedro oscuro (también hay hitos). En toda ella, el único largo reseñable es el 2º (IV+ o V+, según se tome el diedro a izqda. o de frente), aéreo, pero bien protegido por 3 seguros pitones «donde hacen falta». Los demás largos son fáciles (IV, III), con abundancia de agerres, puentes de roca y potenciales emplazamientos de seguros intermedios.

La segunda parte, tras una trepada de III sobre el nevero central, ofrece una estrechísima, profunda y sombría chimenea de V-. esta puede sacarse por su dere-

cha, a través de un paso de equilibrio protegido por un parabolt, o de frente por la misma chimenea, a gusto. A mí me gustan ambas, aunque de frente ofrece mejor portección al 2º de cuerda. Estamos al lado de la aguja José Prado, hacemos travesía a la derecha pasando «el gran bloque», y



Juan -casco blanco- y KIKE Riesgo en la cumbre de Peña Santa.
Agosto 1995

ya llegamos a la «rampa de los canalizos». Aquí, 3 fáciles (III+) largos de inclinados canalizos nos llevan a los contrafuertes finales, que recomiendo terminar por la normal, es decir en ligera travesía a dcha. (IV+) y ya de frente a la

cresta cimera. 20 m. más a cumbre y ya nos podremos quitar los gatos tras esas 5 a 6 horas de calmado disfrute.

Desde esta cumbre señora se divisa... ¡TODO!. Bien merece la pena comer y beber algo en este especial mirador antes de comenzar el descenso.

ESCAPES:

Si el mal tiempo, o cualquier razón, nos hace desistir el intento. (Ya sabemos que una retirada a tiempo es una victoria). Hay dos opciones: rapelar si estamos antes o en el nevero central; si ya pasamos la chimenea de V-, justo de frente a ella sube una amplia chimenea o canal, que va a desembocar en la brecha Norte, a pocos metros de la vía normal que nos lleva por la Canal Estrecha. Si hay

que permanecer en la pared, tenemos buenos vivacs (por experiencia) sobre el nevero central, contra el muro que baja de la Aguja José Prado.



NUEVA EXCURSION A DOLOMITAS

Como el viaje a los macizos dolomíticos del 94 resultó tan agradable, tanto en las actividades deportivas como en las turísticas, hemos pensado volver en el 96 a esa zona montañosa, pero manteniendo el centro de operaciones no en Campitello di Fassa, donde estuvo entonces, sino en otro lugar, para diversificar el escenario de nuestras «fazañas», aun cuando intentemos repetir alguna de las excursiones, como la inolvidable travesía del sendero «ferrato» Dibona, que tan grato recuerdo nos dejó a pesar del adverso ambiente meteorológico con el que la realizamos.

ACTIVIDADES DEPORTIVAS

Entre las acensiones y travesías que podrían ser posibles están las siguientes:

CRODA DEL BECCO
(PRAGSER SEEKOFEL en alemán)
de 2.810 m.

Esta cumbre recibe también el nombre de CRODA DA LAGO (no olvidemos que la lengua propia de estas gentes no es el alemán ni el italiano sino el «ladín»). El punto de partida es el lago de Braiès o Wildsee Prags a una altitud de 1.493 m.. Desde aquí se sube en dirección S. E. hacia la brecha Porta Sora al Forn (2.388 m.) en cosa de 3 horas, girando después a la derecha para alcanzar la cumbre en cosa de una hora más.

PICO DI VALLANDRO
(DÜRRENSTEINSPITZE)
de 2.839 m.

La ascensión comienza en Prato Piazza (1.993 m.) a lo largo de un camino bastante fácil que se recorre en dos horas y media.

PUNTA CAVALLO
(HEILIGKREUZKOFEL)
de 2.907 m.

Para esta ascensión hemos de dirigirnos al Val Badia hasta Pedracès donde tomaremos el telesilla que sube a 1.480 m. de altitud. Un fácil sendero lleva a la Hospedería de la Santa Croce (2.045 m.). Se continúa después hacia el pie de la pared (2.250 m.) que se va superando con ayuda de algunos cables hasta un pedrero que lleva a la brecha que alcanzaremos al cabo de un par de horas de marcha.

Desde aquí se sigue la cresta que en otra hora más nos lleva a la gran cruz situada en la cima.

SASS SONGHER
de 2.665 m.

También hemos de desplazarnos por el Val Badia hasta Coltoseo (1.600 m.) donde empezaremos tomando el telesilla que sube a Col Pradat (2.038 m.) Pasando cerca de una pequeña capilla se va zigzageando hacia la brecha del Sass Songher (2.435 m.) que se alcanza en hora y media. De la brecha se continua por la ladera norte que nos llevará a la cima en cosa de tres cuartos de hora.

**Travesía de los
CADINI DI MISURINA.**
Se realiza por el sendero Bonacossa.

Comenzamos tomando el telesilla que desde el lago de

Misurina lleva al refugio del Col de Varda (2.115 m.). Tras subir a la brecha Misurina (2.370 m.), tenemos un breve descenso al Cadín della Neve y la subida a la brecha del Diablo (2.840 m.). Descendemos nuevamente al valle di Tocci y llegamos al refugio Fratelli Fonda Savio (2.367 m.). Llevamos ya un par de horas de camino. Tenemos entonces que bajar al Cadin del Nevaio. Dejando a la derecha el sendero Durissimi y rodeando por el E, la base de la torre Wundt se va hacia la brecha Rimbianco que no se atraviesa sino que se faldea la cima Cadin del Rimbianco y se remonta a la izquierda un gran diedro inclinado y, siguiendo siempre la vertiente E, se alcanza la arista del monte Campedelle (2.346 m.). Desde aquí un camino prácticamente horizontal nos llevaría al refugio Auronzo, pero si queremos evitar que el autocar tenga que pagar el carísimo peaje de la subida es preferible que bajemos andando hasta la barrera de entrada del peaje. Total cinco o seis horas de andadura.

AVERAU de 2.647 m.

Partiendo del col de Falzarego (2.105 m.) se sigue el sendero balizado 441 que lleva a la Forca Nuvolau (2.413 m.) en cosa de hora y media. Un poste indicador señala la dirección del canalizo E donde empieza una pequeña «ferrata» de 60 m. que conduce a la cima en una hora. El regreso puede hacerse desde el refugio rodeando las Cinco Torres, de impresionante aspecto y escuela de escalada de los alpinistas de Cortina.

Travesía del sendero IVANO DIBONA y ascensión al CRISTALLINO D'AMPEZZO (3.008 m.).

Como ya ha sido detallada en ocasiones anteriores no repetiremos aquí su descripción.

MONTE PATERNO (PATERNKOFEL) de 2.746 m.

La subida al Paterno (que en la primera guerra mundial fue escenario de grandes combates en los que murió el célebre guía Sepp Innerkofler) nos hará subir previamente por la carretera de peaje que lleva al refugio Auronzo (2.320 m.). Ya a pié seguiremos el sendero horizontal que lleva al refugio Lavaredo, subiendo después al collado del mismo nombre (2.454 m.). Se nos presentan entonces dos posibilidades. Si disponemos de linternas podemos intentar el sendero Innerkofler caminando primero hasta cerca del refugio Locatelli. Desde aquí se pasa al pié de una aguja llamada «la salchicha» (itinerario balizado) y se sube por un retorcido túnel de 200 m. de desnivel y después por el canalizo con cables hasta la brecha del Camoscio (2.650 m.) y de aquí a la cumbre. Se necesitan un par de horas desde el refugio Locatelli. Otra opción consiste en seguir la cresta desde el collado Lavaredo pasando un par de túneles fáciles hasta la brecha Passaporto (2.530 m.) y remontar después el canalizo pedregoso que lleva a la brecha del Camoscio. Si se ha subido por el sendero Innerkofler es buena idea bajar por este otro sitio que, además de más fácil, es más corto.

Travesía de la ALTA VIA FANIS

En el col de Falzarego se toma el teleférico que lleva a la cima del Piccolo Lagazuoi (2.778 m.). Se desciende a la brecha Lagazuoi (2.572 m.) y después a la brecha Travenanzès (2.507 m.). Se continúa en travesía bajo las puntas Lagazuoi pasando un pequeño collado. Al cabo

de una hora de marcha y antes de llegar a la Forcella Grande (2.652 m.) hay que tomar hacia la derecha en dirección a la brecha Fanis. No se sube a esta sino que se sube a la Cengio Alta gran terraza de grava que corta la cara W de las Puntas de Fanis. Se continúa por esta terraza hasta la entrada del túnel. Se presentan entonces varias posibilidades: cruzar el túnel y descender por el sendero 20B hacia el col de Falzarego, subir en unos minutos a la fácil cima Scotoni (2.874 m.) totalizando dos horas y media de camino y regresar por el mismo itinerario o bajar a la brecha del Lago (2.486 m.) y subir desde éste a la estación del teleférico o bajar al refugio Scotoni (1.985 m.) y seguir descendiendo por la pista que lleva a la carretera del paso Valparola, alargando bastante la caminata.

ACTIVIDADES TURISTICAS

Además de tomar parte en alguno de los recorridos montañeros están previstas visitas a la zona del GROSSGLOCKNER donde está la cima más alta de Austria y el glaciar Pasterze y a las cascadas de KRIMML consideradas las más altas de Europa con una caída de 380 m. de desnivel. Se tanteará la posibilidad de llegarnos hasta SALZBURGO.



CALENDARIO DE ACTIVIDADES DEL «GRUPO DE MONTAÑEROS VETUSTA» PARA EL AÑO 1996

FECHA	ACTIVIDAD PROGRAMADA			COMIENZO SUBIDA			FINAL BAJADA			SALIDA INICIAL			DESAYUNO LOCALIDAD	
	CUMBRE	ALTITUD	TIPO	DURA.	LOCALIDAD	ALTITUD	DESIVNIVEL	LOCALIDAD	ALTITUD	DESIVNIVEL	TEND.	CAMP.		P. A.
14 Enero	Peña Tene	1.420	T	5:30	Bermiego	750	870	Proaza	200	1.220	8:40	8:50	9:00	Proaza
21 Enero	Maoño	1.418	N	6:30	Riofobar	280	1.133	Riofobar	280	1.138	9:20	9:10	9:00	Infiesto
28 Enero	Cuyargayos	1.389	T	6:00	Ladines	820	769	Soto de Agües	450	939	8:40	8:50	9:00	Laviana
4 Febrero	Mota Celín	1.134	T	6:00	C. Moandi	654	480	Sellaño	220	914	9:20	9:10	9:00	Infiesto
11 Febrero	Ferreirua	1.983	I	8:30	P. Ventana	1.587	396	Parámo	850	1.133	8:40	8:50	9:00	Teverga
18 Febrero	Brañacaballo	2.189	I	6:30	V. de la Tercia	1.200	989	Busdongo	1.250	939	8:40	8:50	9:00	Campomanes
25 Febrero	Peña Torce	1.535	N	6:00	Barrio	740	795	Barrio	740	795	8:40	8:50	9:00	Teverga
3 Marzo	Braña de Sousas	1.500	T	6:30	Sta. M.ª Puerto	1.486	360	Pola de Somiedo	700	1.146	8:40	8:50	9:00	Campomanes
10 Marzo	Puertos de Era	1.394	T	6:30	Tielve	700	694	Arenas de Cabrales	150	1.244	8:20	8:10	8:00	Arriondas
17 Marzo	La Polinosa	2.180	T	6:30	Maraña	1.250	910	Recipollos	1.150	1.010	8:20	8:10	8:00	Campo Caso
24 Marzo	Cotalba	2.028	I	6:30	Las Veleres	1.100	928	Les Veleres	1.100	928	8:20	8:10	8:00	Arriondas
31 Marzo	Pozúa	1.908	I	6:30	La Pelenera	1.170	738	Lario	1.140	768	8:20	8:10	8:00	Arriondas
14 Abril	Peña Saleras	1.791	T	7:00	Fresnedo	700	1.081	Barzana	460	1.321	7:40	7:50	8:00	Teverga
21 Abril	Custo Tejao	2.128	N	6:30	J. Escarandi	1.300	828	Sotres	1.050	1.078	8:20	8:10	8:00	Arriondas
28 Abril	Campigüellos	1.838	T	7:00	Orlé	680	1.178	Mestas	360	1.478	8:20	8:10	8:00	Campo de Caso
5 Mayo	Ruta del Carés	-----	T	7:00	Posada de Vaid.	939	-----	Poncebos	200	739	7:20	7:10	7:00	Arriondas
12 Mayo	Cabezo Llerosos	1.792	T	8:00	Ontiguero	440	1.352	P. Poncebos	200	1.592	8:20	8:10	8:00	Arriondas
19 Mayo	Peña Ten	2.140	T	7:30	La Uña	1.200	940	Oseja de Sajambre	750	1.930	8:20	8:10	8:00	Campo de Caso
26 Mayo	Juitayu	1.935	N	7:30	Lago Ercina	1.100	835	Lago Ercina	1.100	835	8:20	8:10	8:00	Arriondas
2 Junio	Valle Moru	-----	T	8:00	Río Fabar	280	835	Mestas	370	745	8:20	8:10	8:00	Infiesto
8-9 Junio	Curavacas	2.520	N	7:00	Vidrieros	1.350	1.170	Vidrieros	1.350	1.170	16:20	16:10	16:00	-----
16 Junio					SAN BERNARDO DE MENTHON									
23 Junio	Torre Blanca	2.617	N	7:00	El Cable	1.800	817	El Cable	1.800	817	7:20	7:10	7:00	Arriondas
30 Junio	Nogales	2.076	T	8:30	Fieltao	1.280	796	Cuevas	770	1.306	7:40	7:50	8:00	Moreda
1-15 Julio					CAMPAMENTO SOCIAL									
1 Septiembre	Torre de Enmedio	2.467	N	8:00	Vegamedonda	1.450	1.017	Lago Enol	1.100	1.367	7:20	7:10	7:00	Arriondas
8-9 Septiembre					MARCHA REGIONAL DE VETERANOS									
14-15 Septiembre	Torrecoirredo	2.648	T	10:00	El Cable	1.800	848	Sotres	1.050	1.598	16:20	16:10	16:00	-----
22 Septiembre	Los Castillines	2.270	T	6:30	Casa Mieres	1.800	510	Cruce Tuiza	1.120	1.150	7:40	7:50	8:00	Espinedo
29 Septiembre					MARCHA REGIONAL DE VETERANOS									
6 Octubre	P. Puerto-Los Cald.	1.826	N	6:00	Piedrasecha	1.170	636	Piedrasecha	1.170	655	7:40	7:50	8:00	Campomanes
12 Octubre	Garganta del Casaño	-----	T	7:30	Lago Ercina	1.100	-----	Ontiguero	440	-----	8:20	8:10	8:00	Arriondas
20 Octubre	Bodón de Cármenes	1.843	T	5:00	Canseco	1.240	603	Cármenes	1.180	683	7:40	7:50	8:00	V. de la Tercia
27 Octubre	Farifento	2.175	T	7:00	Cruce Tuiza	1.120	1.056	Lindes	900	1.276	8:40	8:50	9:00	Espinedo
3 Noviembre	Los Gurbiales	1.503	N	6:00	Lago Enol	1.100	403	Lago Ercina	1.100	403	9:20	9:10	9:00	Arriondas
10 Noviembre	Peñas del Prado	1.888	T	6:00	Caldas de Luna	1.120	768	Cubillas	1.320	588	8:40	8:50	9:00	Campomanes
17 Noviembre	Huertos del Diablo	2.140	T	6:00	Pto. Ventana	1.587	553	Torrebarrio	1.250	890	8:40	8:50	9:00	Teverga
24 Noviembre	Montiñero	2.188	T	6:00	Torre de Badia	1.280	906	Cabrillanes	1.250	936	8:40	8:50	9:00	Campomanes
1 Diciembre	Pedroso	1.914	T	5:00	Pto. Aralla	1.550	364	Geras	1.150	764	8:40	8:50	9:00	V. de la Tercia
8 Diciembre*	Peña del Alba	1.312	T	6:00	La Cobertoria	1.179	133	Arrojo	400	912	8:40	8:50	9:00	Pola de Lena
15 Diciembre**					BELEN DE CUMBRES DE LA FEDERACION									

(*) Comida. Fin de Año (**) Turcnada.



UNA NOCHEVIEJA MUY DIFERENTE

Este martes 2 de Enero del recién estrenado año 1996,
más o menos 20 personas reintegraban a la monótona vida del asfalto.

- «¿Qué tal la Nochevieja?».

«Impresionante!: cena, uvas, baile..., todo ello contemplando la Peña Santa
a la luz de la luna desde la ventana del refugio»

(cara de satisfacción + gran sonrisa).

«¿Que qué dices?» (cara de asombro + incredulidad + algo de envidia encubierta).

Se trataba de 20 personas con algo nuevo en común:

Compartíamos una despedida e inicio de año algo especiales.

En los tiempos de las macro-fiestas de Nochevieja, de los apretujones por los bares,
de las fiestas-estafa, de las peleas callejeras en la madrugada del día 1.

En estos tiempos, los 20 nos fuimos a pasar el cambio de año en contacto
con la naturaleza. Escogimos un escenario único: el refugio de Vegabaño,
en el municipio de Sajambre, sector Sur del Macizo Occidental de los Picos de Europa.

Quizás la búsqueda de las raíces y de lo auténtico, quizás la huída del tedio
y del formalismo, quizás ambas cosas, nos llevaron a decirnos a repetir,
ya por segundo año consecutivo, la experiencia de la Nochevieja montañera.

Si el año pasado en el refugio del Meicín –Macizo de Ubiña, en el concejo de Lena–
la experiencia fue positiva, este año se supero.

Es éste un personal relato de lo acontecido en los días 31, 1 y 2.

Los 20 formamos un curioso y heterogéneo grupo: formado por gente de distintos lugares (Inglaterra, País Vasco, Madrid y Asturias), de distintas edades (20 a 30 y muchos), de distintas profesiones,.. Mucha heterogeneidad que quedó con-

vertida en sintonía desde el momento en que nos encontramos en la Plaza de la Gesta de Oviedo a las 13.00 h. del **DOMINGO DIA 31**. Algunos somos ya viejos amigos, otros nos acabamos de conocer. Todos tenemos ganas de disfrutar «allá arriba». Tras el reparto

de las varias toneladas de alimento y diversa impedimenta –de aspecto culinario– en los coches, nos encaminamos a **Soto de Sajambre** previa preceptiva escala en Cangas de Onís para pertrecharnos con varias docenas de pilas para nuestro equipo de música.



Entre una cosa y otra, no salimos de Soto hasta las 17.00 h. La tranquila marcha de acercamiento hasta **Vegabaño** nos llevó una hora, –de animada charla a pesar de los contundentes petates, bolsas y perolas–. Ya humeaba la chimenea del refugio y el salón-comedor

presentaba una agradable temperatura (que nosotros nos encargamos después de elevar y no precisamente echando leña a la chimenea). Julián y Sandra tendrían una nutrida compañía por primera vez en unos años. Apenas nos distribuimos por las habitaciones y co-

locamos mochilas y comida en los estantes ya rompimos el pacto de no empezar a picar. Poco después de las 7 de la tarde –noche afuera–, rodaban por la mesa aperitivos de toda naturaleza y condición; del trasiego acababa irremediablemente en las insaciables fauces de alguno o alguna (que las féminas no lo hacían nada mal) de los presentes. Bien regado con tintos de Rioja, nuestro paladar se iba preparando para el festival degustativo en forma de cuatro platos que sería la cena: sopa de marisco, pavo relleno con puré de patata, mecedonia de frutas y los típicos turrónes y dulces navideños. Con grandes aplausos para las cocineras y creciente algarabía, dimos cumplida cuenta del llantar pasadas las 10.30 de la noche. La música inundaba el ambiente, el champán nuestros gaznates y todo –incluida la reciente «fartura»– invitaba a bailar... El refugio se convirtió en improvisada discoteca y los aparentemente tranquilos montañeros-tragones en eléctricos saltimbanquis. Los bailes se transformaron en cantes, un ex-tuno cogió una guitarra y los altisonantes acordes de nuestras canciones (hiriendo ofensa a la buena música) llenaron las estancias del refugio. Cantar, bailar, beber, comer, salir a respirar (o a lo que fuese), ... no importa el orden de los factores: así fue pasando la noche hasta el mágico momento de las uvas de la suerte. Nerviosismo ... «que no entra bien la radio sólo quedan 3 minutos» «¡eh!, que yo sólo tengo 11». Al final, mal que bien todos conseguimos meter en la boca las dichosas 12 uvas. Todas las trampas fueron válidas hasta la de empezar con los cuartos. «...NANG, NANG, ... NANG, ...». Sinceros abrazos, besos, felicitaciones y brindis «por la amistad» completaron el rito de despedir el viejo año





y dar la bienvenida al nuevo. Al final Marta y Nerea se salieron con la suya y jugamos «a las películas». Decenas de anécdotas llenan esta noche que se alargó hasta la madrugada. Cada uno recordará las que él vivió de cerca, sin embargo, a nadie se le podrá borrar de la memoria las canciones de Juan, la «peculiar» forma de bailar y «tocar la batería» de Mauro, los regalos que salían de la inagotable mochila de Philip, las insistentes salidas «a la pista» de José y Nuria, las sabrosas ironías de Marta, etc. ...

DIA UNO «LUNES» DEL NUEVO AÑO:

20 cuerpos salen de sus sacos cual mariposa –un tanto mustia– de su crisálida a eso de las 11 de la mañana. Tras mirar de lejos la comida y tratar de ni pensar en desayunar más que algo de fruta, salimos a una hora muy montañera –las 12.30– hacia el Pico Jario (1.913 m.). El día gris y ventoso no prometía mucho, pero ¡había que empezar bien el año!. En algo más de una hora hacíamos cumbre, justo para recibir unas fortísimas rachas de gélido viento aderezado con algo de granizo. La cuenta para atisbar las cumbres más representativas medio escondidas tras la nubes en los cuatro puntos cardinales y lanzarnos cresta abajo por la afilada doble cima de los Picos de Valdelafuente hacia el Pico Samaya (1.860 m.). Preciosos juegos de luces sobre el grupo de Torre Bermeja y breve coqueteo de la Peña Santa, apareciendo altiva tras las nubes de tormenta. El Samaya fue el último vértice de nuestra relajada y relajante travesía, que completamos descendiendo entre el Puerto Dobres y el hayedo a buscar nuestro camino de vuelta, siempre dis-

frutando del bosque. En total unas 4 horas de paseo que nos dejó en Vegabaño al atardecer, a tiempo para gozar de una hermosa puesta de sol sobre la Peña Santa y de una no menos hermosa noche, con la luna juguetona sobre Los Moledizos y un amplio tapiz de estrellas cubriendo el cielo. En el refugio, otra agradable velada con buena «pitanza» y abundantes risas. Hasta nos dió por hacer el juegucito ese de las manos cruzadas sobre la mesa «tap-taptap-tap», como se llame. El caso es que siempre ganaban Ana y Dani (los que lo habían propuesto, claro).

DIA DOS «MARTES» DEL NUEVO AÑO:

Algunos ya parten de mañana hacia la civilización y hacia sus obligaciones. Otros, que nos resistimos a aceptar lo irremediable, preparamos una última excursión. No hay quien baje el montón de comida, parece que las tabletas de turrón se reprodujesen por la noche. Desayunamos, ¡que remedio!. El día es espléndido. Un «rápido» intento de recogerlo todo y hacer las mochilas nos retrasa la partida, que no se produce hasta las 10:30 de la mañana (otra hora muy montañera!!!). Pensamos, los 10 que quedamos, llegarnos hasta la Collada del Burro, sobre los 2.000 m. Realizamos las paradas obligadas a la entrada del territorio del antiguo Parque Nacional de la Montaña de Covadonga, bajo el impresionante Roblón del Frade y sobre la misma collada del Frade. Buitres sobrevolándonos y rebecos rodeándonos: Philip –y todos– alucinamos con la fuerza de la naturaleza que nos abraza y con la luminosidad del día. Allá abajo el valle de Valdeón, los puertos en el horizonte, de Este a Oeste las

cumbres señeras de Corisco, Espiguete, Curavacas, Mampodre, Ten y Pileños, Tiatordos,... sobresalen de entre las demás. Tras la contemplación, el esfuerzo: acometemos la Canal del Perro. Aparece la nieve, dura, durísima en ocasiones, lo que nos obliga a usar piolets y bastones... y a poner cuidado con los resbalones. Sin novedad llegamos hasta la Collada del Burro. Para coronar los cercanos Moledizos necesitaríamos todos crampones, así que prudentemente nos quedamos allí a saborear las impresionantes vistas de la Sur de la Peña Santa. Subimos una loma para mejor observar el Macizo Central y algunos recordamos los intensos meses de veranos vividos íntegramente en ésta nuestra segunda casa. Abandonando la nostalgia, –porque sabemos que en unas semanas estaremos de vuelta–, completamos el regreso por el mismo itinerario sin nada que reseñar. La Bermeja nos despide con una luz especial. Philip sigue sacando sus diapos tridimensionales con esa cámara rara de dos objetivos. No nos pudimos marchar sin pegarnos otra zampada y aún dejarles algo de comida sobrante a Julián y Sandra. Lo mejor venía ahora... ¡a ver como nos metíamos 5 en cada coche con mochilonas, potas, etc.! (y no eran dos Mercedes, precisamente). Yo llegué a Cangas con la espalda en L y una pierna dormida. Me imagino que era la situación de todos. Pero que más dan esas menudencias, lo bueno era haber pasado unos días estupendos. Lo bueno era haber compartido esos días con una gente estupenda. Lo bueno era haber pasado una *Nochevieja muy diferente*.

Enrique «KIKE» Riesgo Lázaro.
Enero 1996



REBEQUINOS

Resulta que los rebequinos son los rebecos jóvenes, aquellos que corren incansablemente llámbría arriba, aquellos que juegan sobre el inclinado nevado colgante, aquellos que trepan y destrepan esos riscos imposibles, aquellos que siguiendo los pasos de la manada aprenden cada vez más a mejor integrarse en el hermoso y singular mundo de la montaña. ...Resulta que los rebequinos ¡somos nosotros!

Pues resulta también, que en mis continuas correrías del pasado Septiembre pasé por las Peñas Prietas (precioso sector de Cordillera) y acabé en Boca de Huérgano. Celebrábase allí algún tipo de convención social y montañera, pero con escasísimas excepciones, de rebequinos, nada. Y habiendo buen lugar de aposiento, muchas y variadas montañas, buen tiempo, parecía que muchas risas, desde luego buen ambiente de camaradería, minicarnaval propio, y ¡hasta chocolatada gratis!,... preguntábame yo para mis adentros ¿Porqué no habrá aquí rebequinos? ¿Dónde andarán los rebequinos sino en la montaña? ¿Habránse vuelto urbanitas, los rebequinos montanos?

En serio, «**Rebequinos**» pretende ser la columna joven de esta REVISTA del Grupo.

Nace del interés de unos cuantos socios jóvenes y tiene como objetivos **motivar e informar a jóvenes**, que como tú y como yo, son activos y comparten la afición por la montaña. Pretende recoger tus contribuciones (¡Sí!, artículos escritos por tí mismo); informaciones de interés general; reseñas y/o descripciones de vías y rutas que se soliciten;... en fin, todas aquellas cosas de carácter marcadamente joven de las que queremos estar enterados.

Quizás en este periodo de «activación», lo más importante sea informar de las iniciativas que se están empezando a lanzar desde y para los jóvenes del Grupo:

- El pasado jueves 9 de Noviembre hubo una primera reunión de 14 participantes en la que hablamos sobre todas las inquietudes montañeras que nos asaltan: participación en la vida y actividades del Grupo, motivar a los jóvenes a su iniciación en el montañismo a través de las salidas colectivas del Grupo, relanzamiento del área de escalada, organización de cursillos internos de formación, realización de salidas fuertes de alta montaña, travesías e invernada, ... ; plantearse el ir en plan joven a Dolomitas, etc.

- El también pasado miércoles 22 de Noviembre tu-

vo lugar la segunda reunión, para concretar puntos con 16 participantes. Tras incidir en la motivación para funcionar y en el interés existente en todos los temas tratados en la anterior reunión, se decidió por fin concretar:

REUNION MENSUAL de la sección joven:

cada último miércoles de mes, a las 20,30 h., en los locales del Grupo. (Puntualidad, por favor).

AREA DE ESCALADA:

salidas mensuales, en sábado y/o domingo, a una de las escuelas de escalada astur. Se pretende conocer escuelas nuevas y perfeccionar los conocimientos de todos. Aparecerá información en el tablón de anuncios.

- Una primera actividad «joven» sería la travesía, que por la Cordillera Cantábrica, realizaríamos en el «acueducto» de la Constitución 6-10 de Diciembre. Con tienda y mochila para 5 días promete ser algo digno de contarse... Pero esa es una historia que estoy seguro alguno de los participante nos relatará en el próximo número.

Hasta pronto, «**rebequinos**» del Vetusta. Espero tu participación... ¡Nos vemos en «la peña»!

Enrique «**KIKE**» Riesgo Lázaro



ANTROXU

En Asturias el carnaval recibe por lo general el nombre de **Antroxu**, aunque también existen variantes como **Antroxu** (principalmente en Aller y Quirós); **Antroído** (de Luarca al Eo); **Antroiro** (en tierras occidentales).

En Asturias debía contar con muchos más días que hoy, los suficientes para celebrar con holgura de calendario el triunfo, muerte y entierro del **Antroxu**. Se redujo, luego a tres días, para acabar acaparando todo el protagonismo el llamado martes gordo, día previo al miércoles de ceniza.

Largo o corto, el carnaval era un período festivo con la identidad suficiente para marcar unas pautas de comportamiento y de ser.

Pero como en todos los buenos festejos no puede faltar el buen comer, caracterizado en esta época por la proximidad del ayuno y la abstinencia cuaresmal. Por ejemplo en el occidente de Asturias se caracteriza por los excesos de comida y bebida; aún los que sólo comen polientos todo el año, comen en martes de carnaval carne, pan de trigo y beben en abundancia, y sin olvidar la típica especialidad de estos días «El Rapón», que es una torta de maíz amasada con agua, sal, cebolla, tocino y pedacitos de chorizo y cocida en el horno.

Los del oriente no se quedaban atrás; El principio del Antroxu, en Llanes, era gastronómico, pues consistía en que ese día las borrañas eran preñadas, es decir, rellenas de chorizo. De postre los deliciosos buñuelos de viento, rellenos de crema y los sabrosos rustidos, trozos de pan remojados en leche y huevo, fritos y rociados de azúcar.

En general, en toda la región, la cocina se caracterizaba por abundante, fuerte y escogida, pero siempre a base de carne de cerdo. El postre tradicional son los frixuelos

GARABATOS

Comenzamos en este número una serie de artículos relacionados con nuestras costumbres, leyendas, ritos y creencias ancestrales.

A todos nos apasionan nuestras montañas y nuestros pueblos, pero muchos desconocemos lo que acontecía por ellos en otro tiempo.

Pretendemos con esta serie de artículos, dar a conocer o recuperar retazos de nuestra cultura.

Como estamos cerca de las fechas de Carnaval nos referiremos en esta ocasión a las tradiciones de estas fiestas.

(fayuelas, fayelos, foyuelas, foyuelos, fereixolos,...), a base de huevos, leche, harina, sal, fritos y espolvoreados con azúcar.

Otras celebraciones de las fiestas de carnaval eran los disfraces (que algunos se siguen conservando y otros se intentan recuperar); como:

Las Máscaras.- Hoy ya muy comercializadas, pero, en un principio, consistía en embadurnarse la cara con cualquier sustancia que diera color (pintarse de negro con un corcho quemado,...).

Los Zaparrastros.- Ataviados con ropas harapientas, propios de las comparsas.

El Probón.- Con cesto al brazo y saco al hombro.

Los Zamarrones.- Cubrían la cabeza con pieles y usaban caretas de piel o de lienzo rojo o negro.

Los Peleles.- Figura humana de paja o trapos que se solía poner en los balcones o que manteaba el pueblo bajo en las carnestolendas.

Pero la más clara inversión de este período, la que arrancó las más duras reprobaciones por parte de la iglesia fue La Destrozona, que era un hombre vestido de mujer, empuñando una escoba, solía llevar compañero que era una mujer vestida de hombre, cuya única misión era dar zanca-

das, pegar algún escobazo, hartarse de gritar sin ton ni son; los chicos se dirigían a ella de esta forma «¿MAZCARITA, ME CO-NOCES?».

La animación y el bullicio pertenecía a las comparsas, gente disfrazada que se hacían acompañar por latas, sartenes, cencerros, cuernos, pitos y todos los artefactos capaces de meter ruido. Por cada casa que pasaban se paraban para cantar coplas, a veces ingenuas y, casi siempre, malintencionadas:

*FUI A CASA DE...
Y DIXOME LA CRIADA:
LES NARICES LLEGUEN HOY
Y EL SEÑORITU MAÑANA*

En estos días el humor corría a raudales. Tras la fiesta del triunfo de Don Carnal, se celebrará su juicio y, como consecuencia, su condena y muerte y el triunfo de Doña Cuaresma. Un tribunal grotesco juzgaba a Don Carnal por atentar contra la moralidad y buenas costumbres, tachándolo de glotón, sensual y crapuloso. Intervenia luego el fiscal, que solicitaba la pena de muerte; el defensor hacía alusión a su buen gobierno, en que todos se habían divertido, el juez dictaba sentencia de muerte, la que se cumplía de inmediato ahorcando al pelele.

El miércoles de Ceniza a la atardecida tenía lugar «El Entierro de la Sardina» (símbolo de abstinencia, de la mortificación y de ayuno), con un desfile en el que rompían la marcha personas ataviadas con ropas que pretendían ridiculizar al clero y vociferando endiabladas letanías, tras el féretro de la sardina, la muchedumbre de máscaras en perfecto desorden, a que contribuía el continuo trasiego del alcohol desde las botas a los estómagos. Muy común era la lectura del testamento de la sardina a cargo de una máscara con oficios de notario.



VIDA SOCIAL

El pasado día 13 de Diciembre se celebró el ya tradicional «Día del Socio». Como en años anteriores un nutrido grupo de socios se reunieron en nuestro local social para celebrar las inminentes fiestas del año que ya acababa. En medio de un agradable ambiente se departió alrededor de unas copas y pinchos que los encargados al efecto habían preparado y que resultó a satisfacción de todos.


Un punto de encuentro que esperamos seguir repitiendo en el futuro.



Un aspecto parcial durante la celebración del «Día del Socio»



NOTICIARIO MONTAÑERO



España se ha incorporado el pasado mes de setiembre al grupo de países en que por medio de diversos alpinistas han conseguido las 14 montañas de más de 8.000 metros de la tierra. Antes de esa fecha nueve eran los países que tenían ese registro. En setiembre, con la ascensión de los hermanos Ifurrategui (Félix y Alberto) al Lhotse, España se incorpora en el décimo lugar a ese club de países montañeros, por decirlo de alguna manera. Esta carrera de conquistas se ha prolongado en nuestro país 20 años que fue cuando alpinistas españoles consiguieron la primera cumbre de más de 8.000 metros: El Manaslu.

El francés Erhard Lorètan ha conseguido completar los 14 ochomiles al conseguir la cima del Kangchenjunga el pasado día 5 de octubre. Iba acompañado de Jean Troillet. Desgraciadamente al día siguiente desaparecieron en esa misma montaña los afamados alpinistas franceses Benoit Chamoux y Philippe Royer.

El Alavés Juan Oiarzabal tiene en su haber actualmente 8 ochomiles. El pasado año 1995 consiguió tres de ellos: Makalu, Broad Peak y Lhotse. Todo un record. Sospechamos que Oiarzabal se lanzará de ahora en adelante a la conquista de los seis que le faltan.

Una novedad para nuestro alpinismo lo constituye el nuevo itinerario o nueva vía conseguido por los Gerundenses Josep Permañé y Carles Figueres que en tres días (22, 23 y 24 de setiembre) y en estilo alpino abrieron la vía a la cumbre principal del Shisa Pangma.

Ramón portilla, famoso alpinista español, ha ascendido en solitario por la ruta normal al Shivling situado en Garhwal, India.



GENERAL

A
S
A
M
B
L
E
A



El próximo día **27 de Febrero de 1996**, tendrá lugar en nuestro local social la **Asamblea General Ordinaria**, a las **19:30 h.** en primera convocatoria y a las **20:00 h.** en segunda convocatoria.

ORDEN DEL DIA:

- *Aprobación de cuentas del año 1995.*
- *Presupuesto para 1996.*
- *Ruegos y Preguntas.*

ROGAMOS LA MAXIMA ASISTENCIA. LA DIRECTIVA.



O
R
D
I
N
A
R
I
A

Biblioteca de Montaña VETUSTA

RELACION DE LOS NUEVOS TITULOS QUE HAN SIDO ALTA EN EL FONDO DE LA BIBLIOTECA DEL GRUPO DESDE LA ULTIMA PUBLICACION RESEÑADA.

